

**UCHWAŁA NR X/74/2019
RADY GMINY ADAMÓW**

z dnia 17 października 2019 r.

**w sprawie przystąpienia do sporządzenia zmiany Studium uwarunkowań i kierunków
zagospodarowania przestrzennego gminy Adamów**

Na podstawie art. 9 ust. 1 i art. 27 ustawy z dnia 27 marca 2003 r. o planowaniu i zagospodarowaniu przestrzennym (t. j. Dz. U. z 2018 r. poz. 1945 ze zm.) w związku z art. 18 ust. 2 pkt 5 ustawy z dnia 8 marca 1990 r. o samorządzie gminnym (t. j. Dz. U. z 2019 r. , poz. 506), na wniosek Wójta Gminy Adamów

Rada Gminy Adamów uchwala co następuje:

§ 1. Przystępuje się do zmiany *Studium uwarunkowań i kierunków zagospodarowania przestrzennego gminy Adamów*, przyjętego uchwałą Nr II/3/2002 Rady Gminy Adamów z dnia 4 grudnia 2002 r. (ze zmianami).

§ 2. Przedmiotem zmiany *Studium* jest aktualizacja polityki przestrzennej gminy w zakresie modernizacji układu komunikacyjnego (Jacnia, Suchowola), wskazania terenu pod odnawialne źródła energii (Suchowola), uporządkowania otoczenia powierzchniowych zbiorników wodnych (Jacnia, Suchowola).

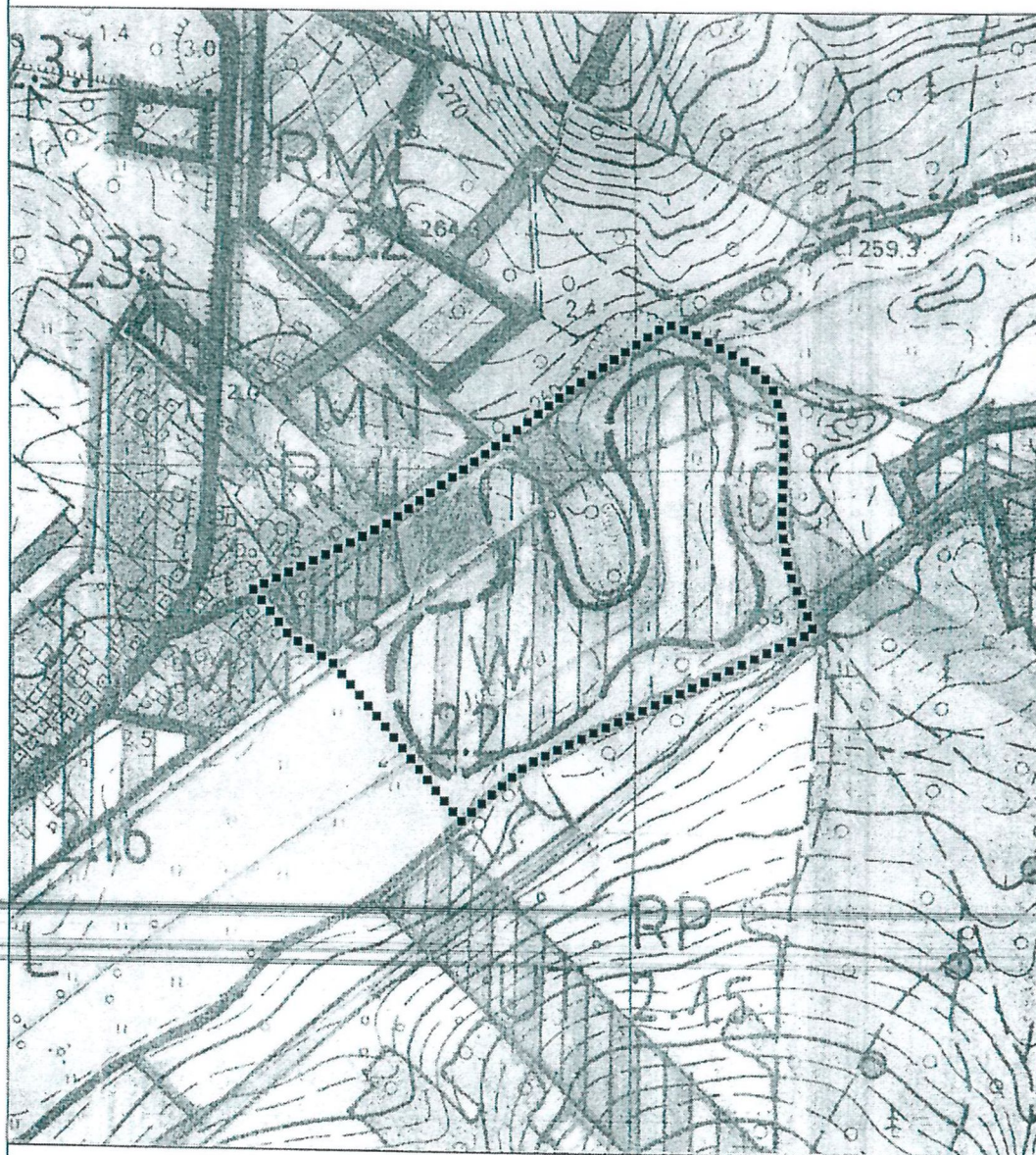
§ 3. Tereny, o których mowa w § 2 zostały przedstawione na załącznikach graficznych nr 1 – nr 5, stanowiących integralną część niniejszej uchwały.

§ 4. Wykonanie uchwały powierza się Wójtowi Gminy Adamów.

§ 5. Uchwała wchodzi w życie z dniem podjęcia.

PRZEWODNICZĄCA
RADY GMINY
Skiba
Bożena Skiba

**ZAŁ NR 1 DO UCHWAŁY NR X/74/2019
RADY GMINY ADAMÓW Z DNIA 17 PAŹDZIERNIKA 2019 ROKU**



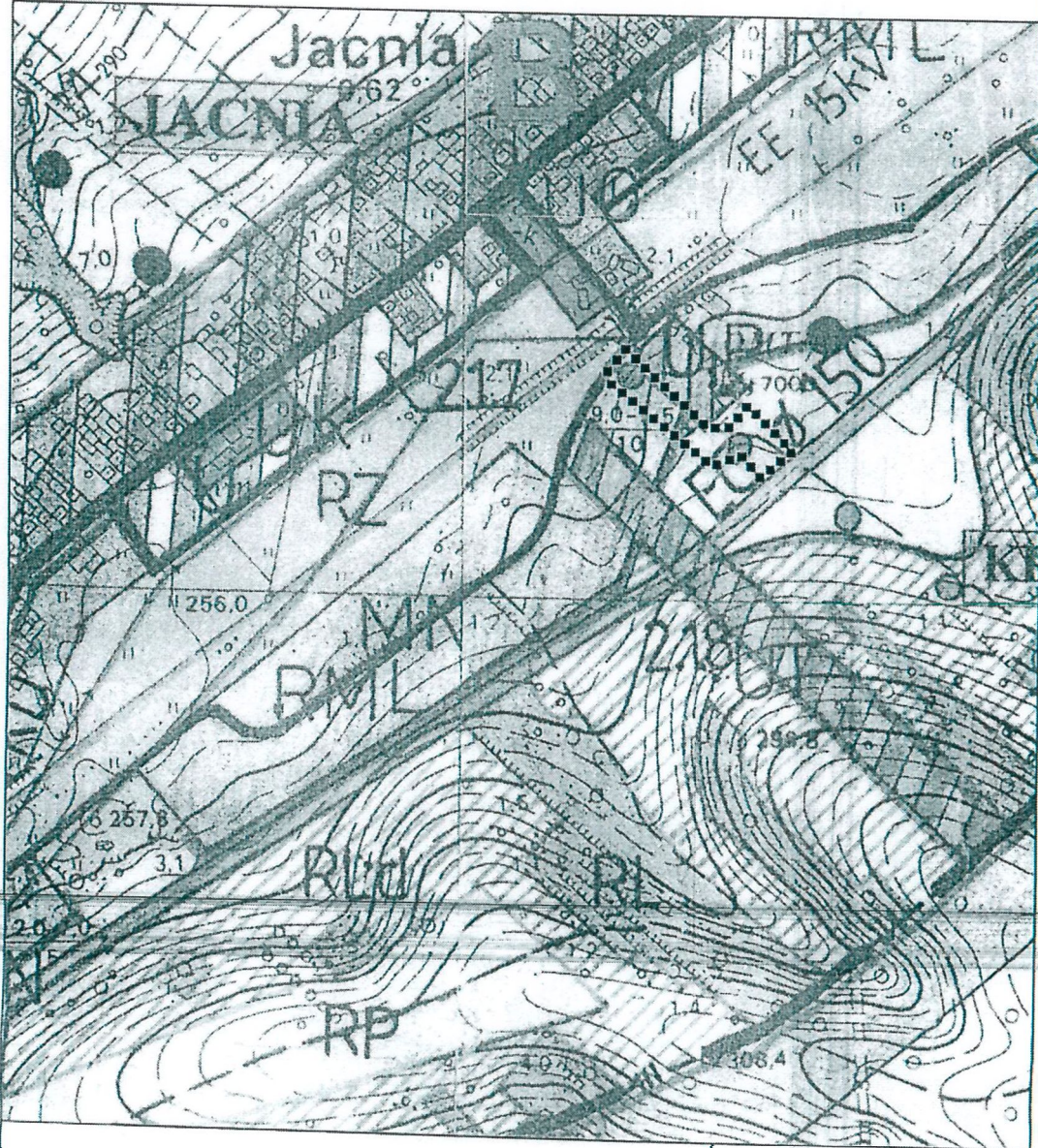
 GRANICE TERENU OBJĘTEGO ZMIANĄ

JACNIA
Skala 1:5000

0 m 100 m 200 m

PRZEWODNICZĄCA
RADY GMINY
Bożena Skiba
Bożena Skiba

**ZAŁ NR 2 DO UCHWAŁY NR X/74/2019
RADY GMINY ADAMÓW Z DNIA 17 PAŹDZIERNIKA 2019 ROKU**



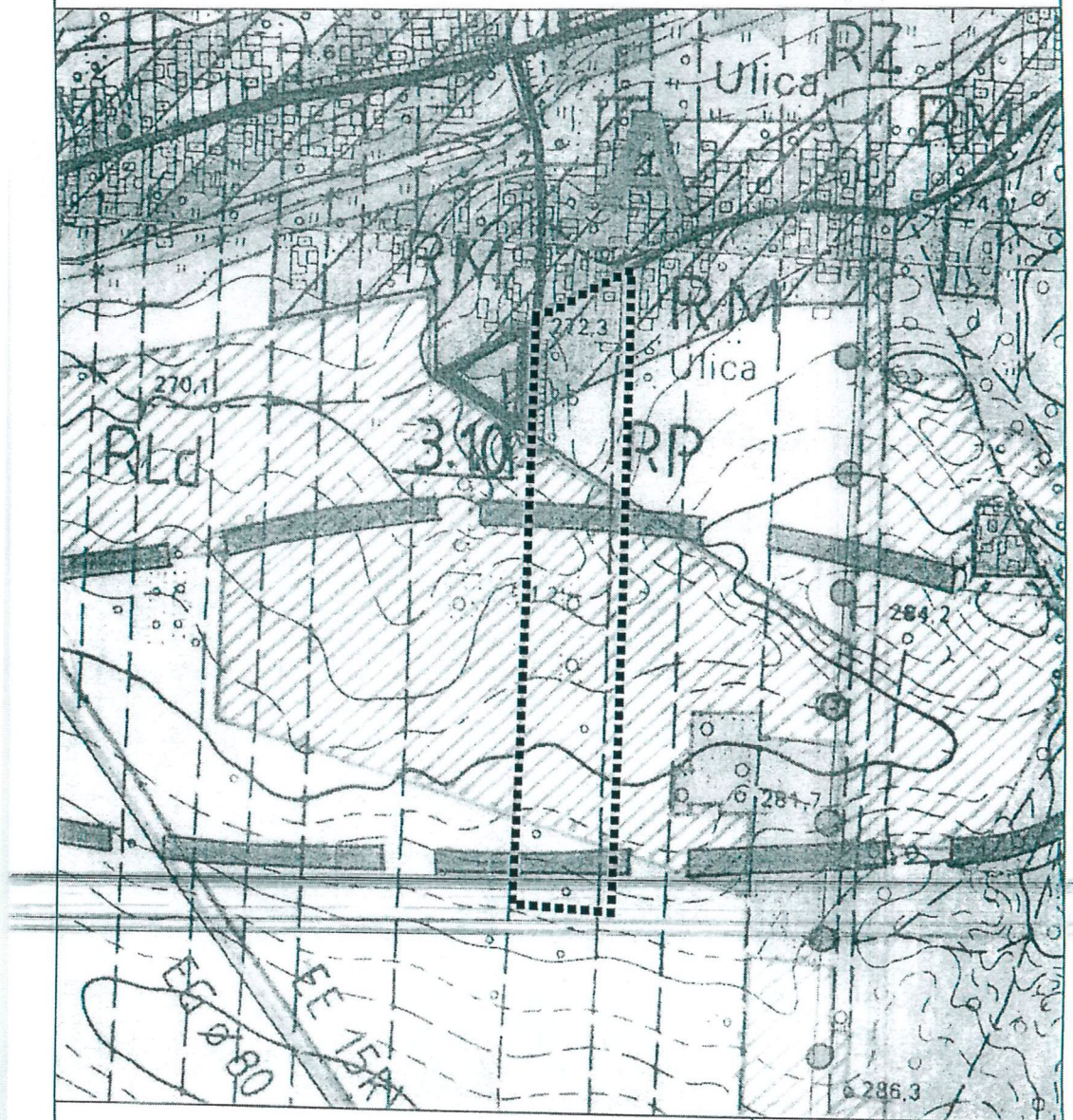
 GRANICE TERENU OBJĘTEGO ZMIANĄ

JACNIA
Skala 1:5000

0 m 100 m 200 m

PRZEWODNICZĄCA
RADY GMINY
Sube
Bożena Skiba

**ZAŁ NR 3 DO UCHWAŁY NR X/74/2019
RADY GMINY ADAMÓW Z DNIA 17 PAŹDZIERNIKA 2019 ROKU**



 GRANICE TERENU OBJĘTEGO ZMIANĄ

SUCHOWOLA
Skala 1:5000

0 m 100 m 200 m

PRZEWODNICZĄCA
RADY GMINY
Bożena Skiba
Bożena Skiba

**ZAŁ NR 4 DO UCHWAŁY NR X/74/2019
RADY GMINY ADAMÓW Z DNIA 17 PAŹDZIERNIKA 2019 ROKU**



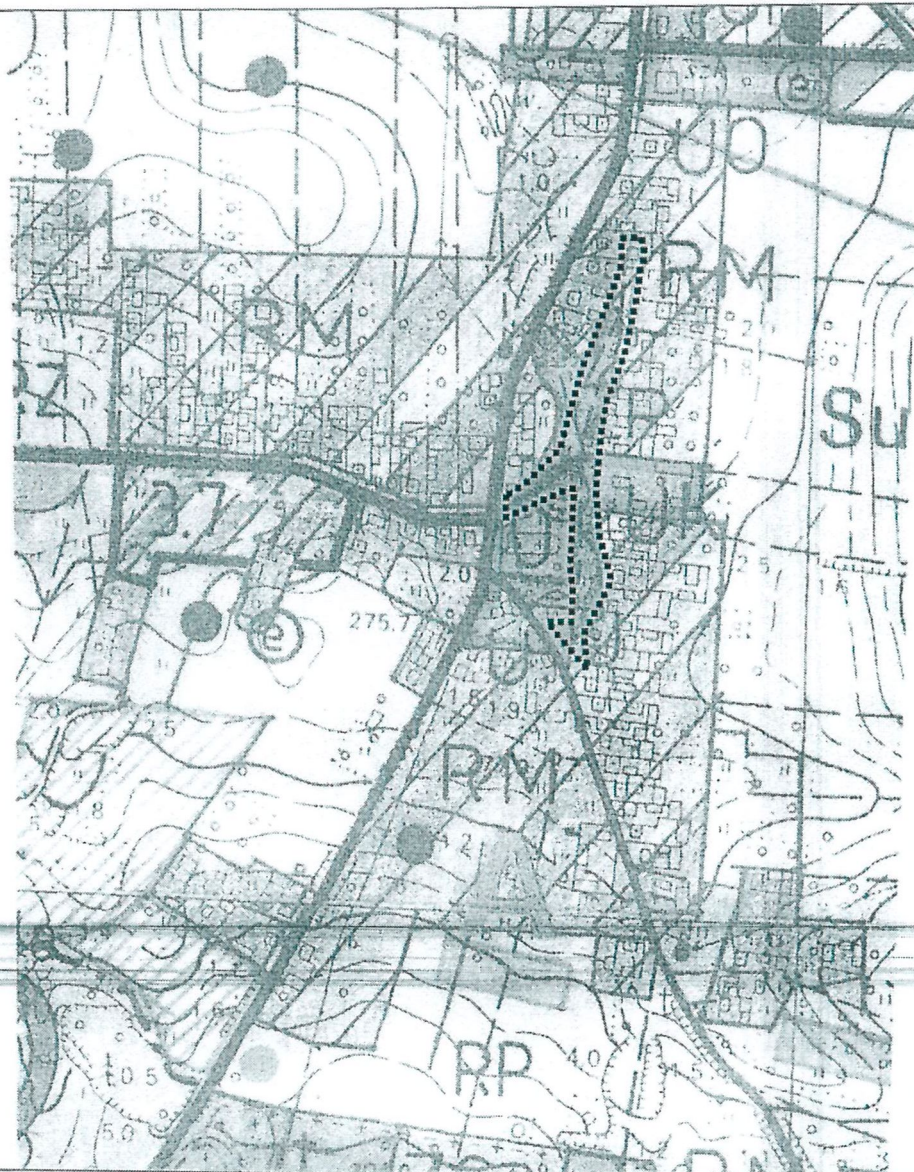
 GRANICE TERENU OBJĘTEGO ZMIANĄ

SUCHOWOLA
Skala 1:5000

0 m 100 m 200 m

PRZEWODNICZĄCA
RADY GMINY
Skiba
Bożena Skiba

**ZAŁ NR 5 DO UCHWAŁY NR X/74/2019
RADY GMINY ADAMÓW Z DNIA 17 PAŹDZIERNIKA 2019 ROKU**



 GRANICE TERENU OBJĘTEGO ZMIANĄ

SUCHOWOLA
Skala 1:5000

0 m 100 m 200 m

PRZEWODNICZĄCA
RADY GMINY
Bożena Skiba
Bożena Skiba

UZASADNIENIE

Konieczność sporządzenia zmiany *Studium uwarunkowań i kierunków zagospodarowania przestrzennego gminy Adamów*, przyjętego uchwałą Nr II/3/2002 Rady Gminy Adamów z dnia 4 grudnia 2002 r. (ze zmianami) wynika z aktualnych potrzeb aktualizacji polityki przestrzennej gminy w zakresie modernizacji układu komunikacyjnego w Jacni i Suchowoli, wskazania terenu pod odnawialne źródła energii w Suchowoli oraz uporządkowania otoczenia powierzchniowych zbiorników wodnych w Jacni i w Suchowoli.

Zakres prac planistycznych zostanie wykonany zgodnie z art. 10, ust 1, ustawy o planowaniu i zagospodarowaniu przestrzennym (t. j. Dz. U. z 2018 r. poz. 1945 ze zm.) oraz w oparciu o Rozporządzenie Ministra Infrastruktury z dnia 26 maja 2004 r. w sprawie zakresu projektu studium uwarunkowań i kierunków zagospodarowania przestrzennego gminy (Dz. U. z 2004 r. Nr 118, poz. 1233).

Biorąc powyższe pod uwagę, przystąpienie do sporządzenia zmiany studium jest uzasadnione.

PRZEWODNICZĄCA
RADY GMINY
Skiba
Bożena Skiba