



MIEJSCOWY PLAN ZAGOSPODAROWANIA PRZESTRZENNEGO TERENÓW INWESTYCYJNYCH GMINY ADAMÓW - CZĘŚĆ A

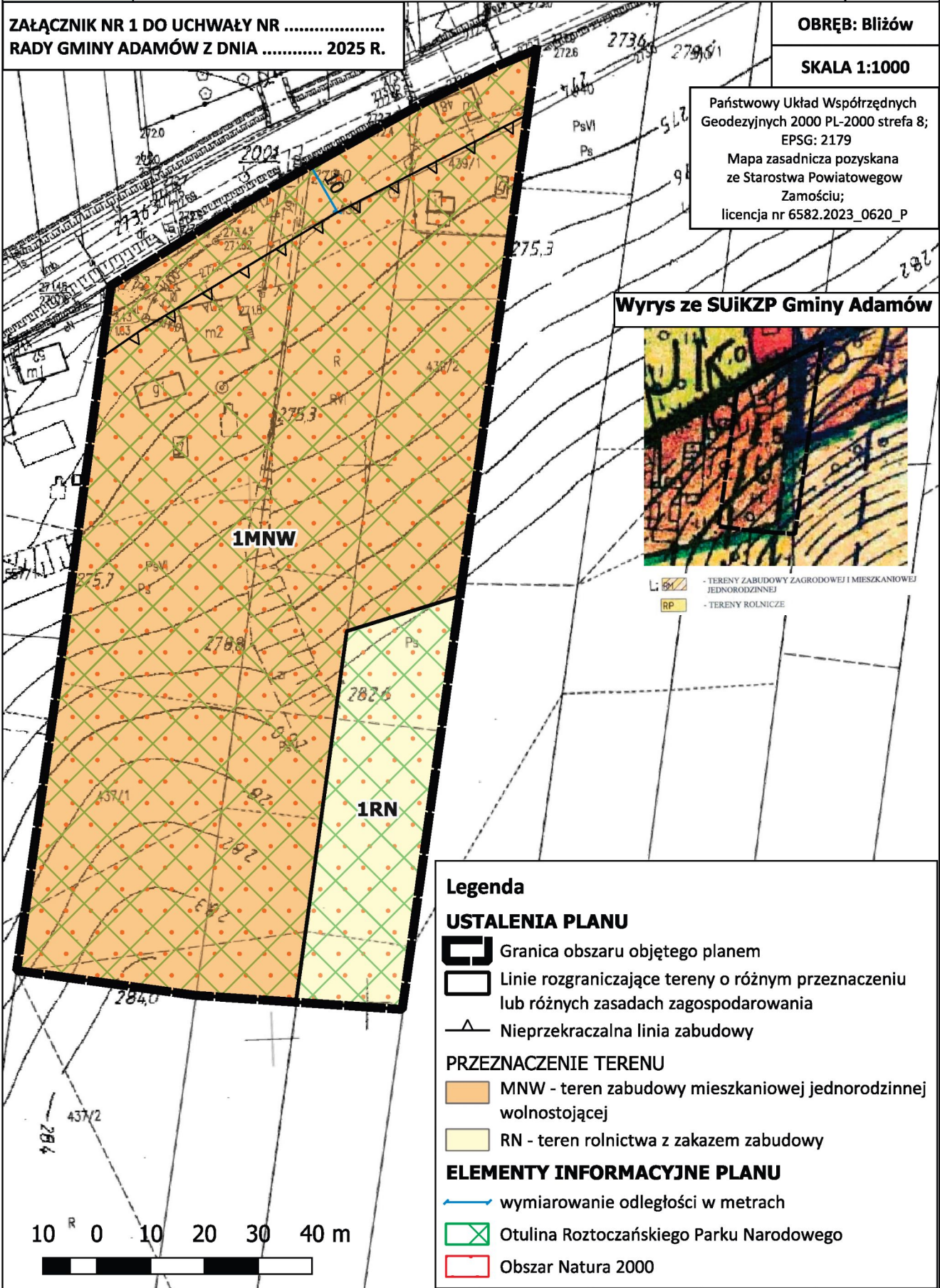


ZAŁĄCZNIK NR 1 DO UCHWAŁY NR
RADY GMINY ADAMÓW Z DNIA 2025 R.

OBRĘB: Bliżów

SKALA 1:1000

Państwowy Układ Współrzędnych
Geodezyjnych 2000 PL-2000 strefa 8;
EPSG: 2179
Mapa zasadnicza pozyskana
ze Starostwa Powiatowego
Zamościu;
licencja nr 6582.2023_0620_P



Wyrys ze SUIKZP Gminy Adamów



- L: - TERENY ZABUDOWY ZAGRODOWEJ I MIESZKANIOWEJ JEDNORODZINNEJ
- RP: - TERENY ROLNICZE

Legenda

USTALENIA PLANU

- Granica obszaru objętego planem
- Linie rozgraniczające tereny o różnym przeznaczeniu lub różnych zasadach zagospodarowania
- Nieprzekraczalna linia zabudowy


PRZEZNACZENIE TERENU

- MNW - teren zabudowy mieszkaniowej jednorodzinnej wolnostojącej
- RN - teren rolnictwa z zakazem zabudowy

ELEMENTY INFORMACYJNE PLANU

- wymiarowanie odległości w metrach
- Otulina Roztoczańskiego Parku Narodowego
- Obszar Natura 2000

10 0 10 20 30 40 m





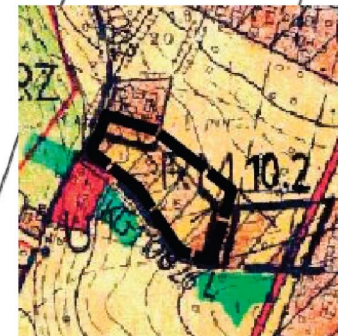
MIEJSCOWY PLAN ZAGOSPODAROWANIA PRZESTRZENNEGO TERENÓW INWESTYCYJNYCH GMINY ADAMÓW - CZĘŚĆ A

ZAŁĄCZNIK NR 2 DO UCHWAŁY NR
RADY GMINY ADAMÓW Z DNIA 2025 R.

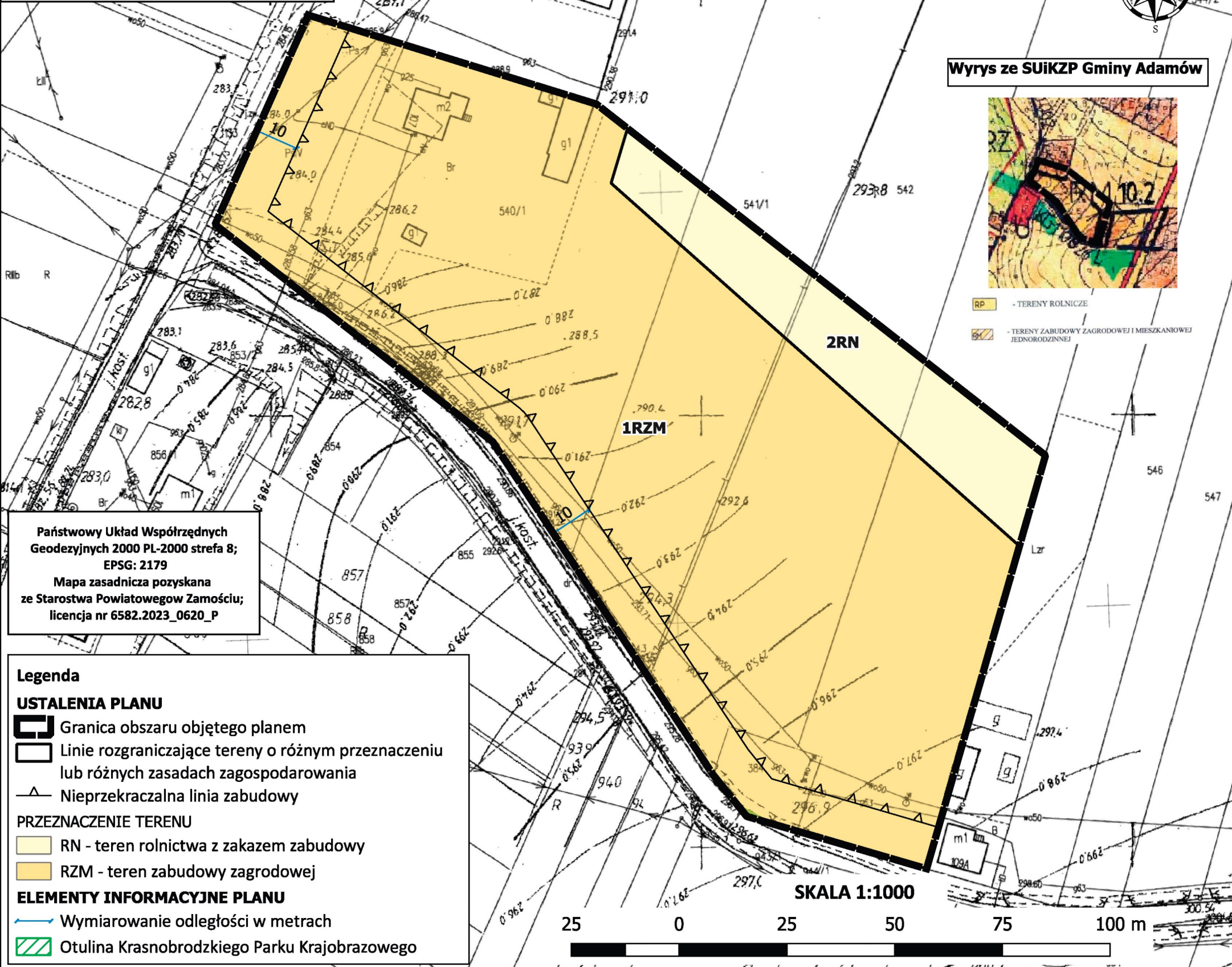
OBRĘB: Rachodoszcze



Wyrys ze SUiKZP Gminy Adamów



- TERENY ROLNICZE
- TERENY ZABUDOWY ZAGRODOWEJ I MIESZKANIOWEJ JEDNORODZINNEJ



Państwowy Układ Współrzędnych
Geodezyjnych 2000 PL-2000 strefa 8;
EPSG: 2179
Mapa zasadnicza pozyskana
ze Starostwa Powiatowego Zamościu;
licencja nr 6582.2023_0620_P

Legenda

USTALENIA PLANU

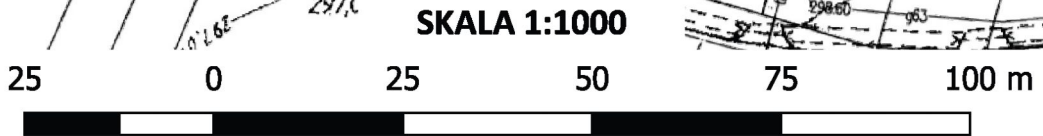
- Granica obszaru objętego planem
- Linie rozgraniczające tereny o różnym przeznaczeniu lub różnych zasadach zagospodarowania
- Nieprzekraczalna linia zabudowy

PRZEZNACZENIE TERENU

- RN - teren rolnictwa z zakazem zabudowy
- RZM - teren zabudowy zagrodowej

ELEMENTY INFORMACYJNE PLANU

- Wymiarowanie odległości w metrach
- Otulina Krasnobrodzkiego Parku Krajobrazowego





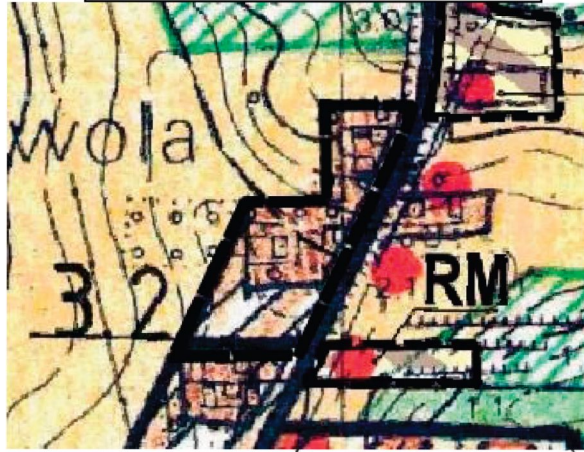
MIEJSCOWY PLAN ZAGOSPODAROWANIA PRZESTRZENNEGO TERENÓW INWESTYCYJNYCH GMINY ADAMÓW - CZĘŚĆ A

ZAŁĄCZNIK NR 3 DO UCHWAŁY NR
RADY GMINY ADAMÓW Z DNIA 2025 R.

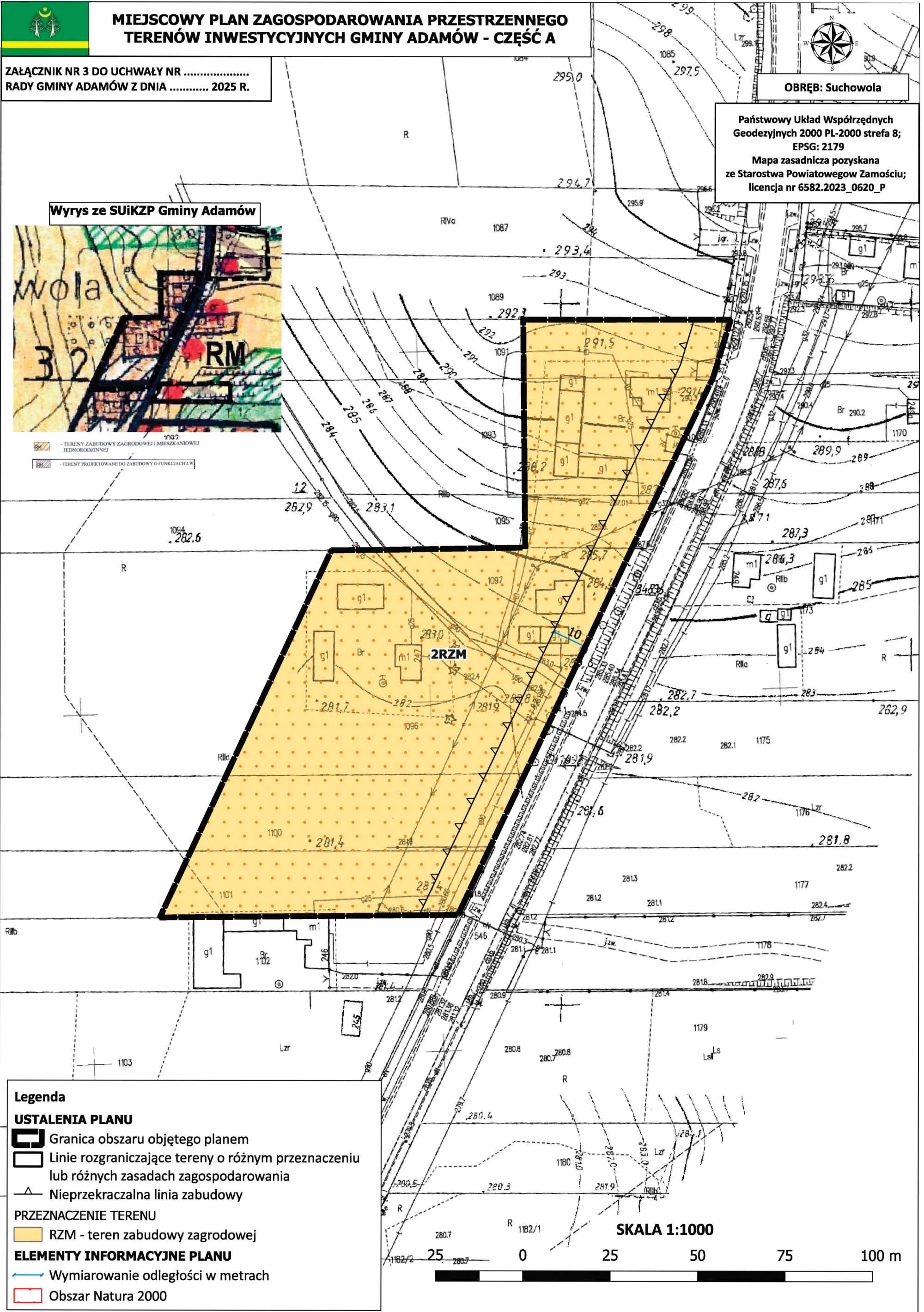
OBRĘB: Suchowola

Państwowy Układ Współrzędnych
Geodezyjnych 2000 PL-2000 strefa 8;
EPSG: 2179
Mapa zasadnicza pozyskana
ze Starostwa Powiatowego Zamościu;
licencja nr 6582.2023_0620_P

Wyrys ze SUIKZP Gminy Adamów



- TERENY ZABUDOWY ZAGRODOWEJ I MIESZKANIOWEJ JEDNORODZINNEJ
- TERENY PROJEKTOWANE DO ZABUDOWY O FUNKCJACH L.W.



Legenda

USTALENIA PLANU

- Granica obszaru objętego planem
- Linie rozgraniczające tereny o różnym przeznaczeniu lub różnych zasadach zagospodarowania
- Nieprzekraczalna linia zabudowy

PRZEZNACZENIE TERENU

- RZM - teren zabudowy zagrodowej

ELEMENTY INFORMACYJNE PLANU

- Wymiarowanie odległości w metrach
- Obszar Natura 2000

SKALA 1:1000



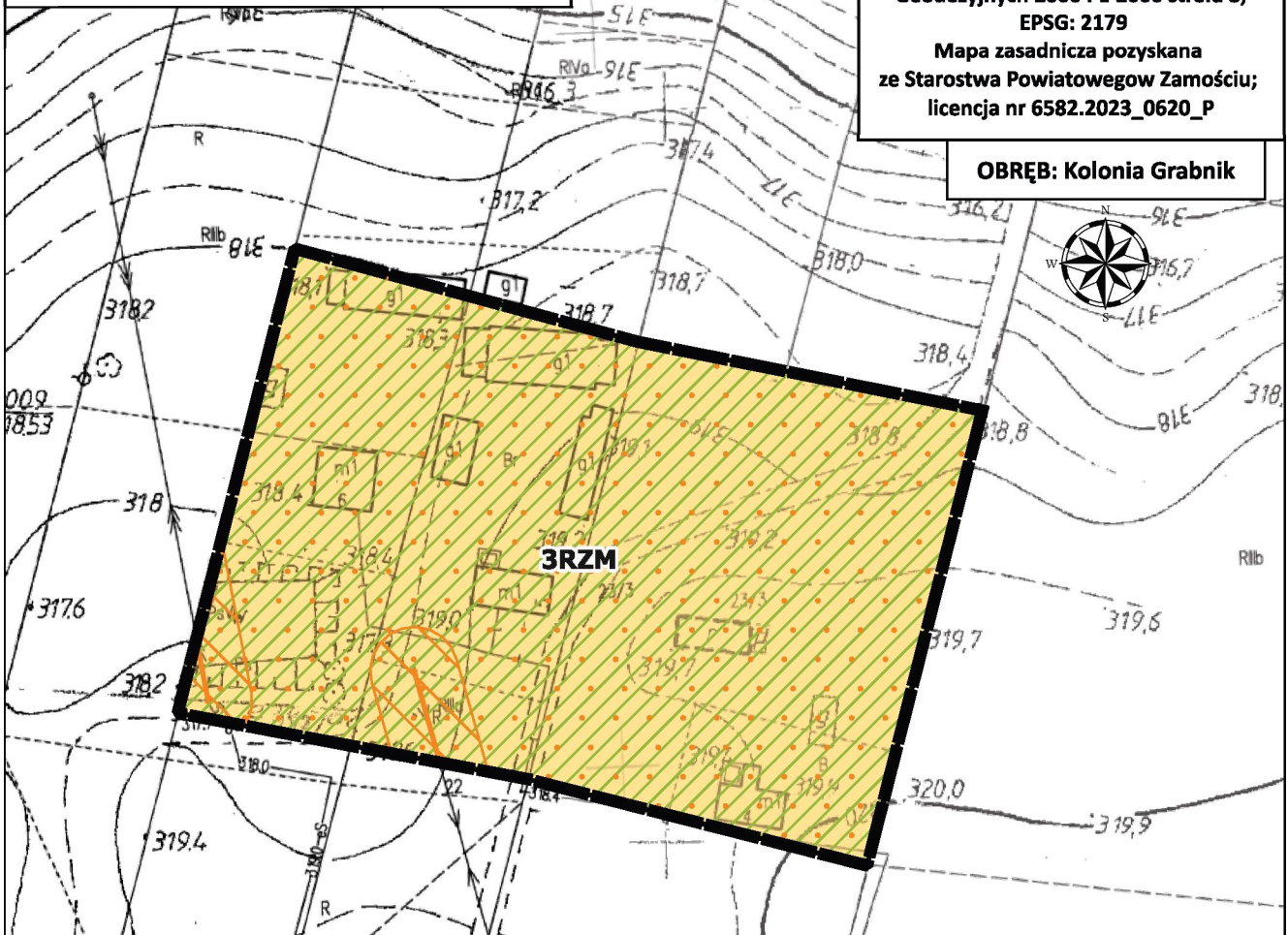


MIEJSCOWY PLAN ZAGOSPODAROWANIA PRZESTRZENNEGO TERENÓW INWESTYCYJNYCH GMINY ADAMÓW - CZĘŚĆ A

ZAŁĄCZNIK NR 4 DO UCHWAŁY NR
RADY GMINY ADAMÓW Z DNIA 2025 R.

Państwowy Układ Współrzędnych
Geodezyjnych 2000 PL-2000 strefa 8;
EPSG: 2179
Mapa zasadnicza pozyskana
ze Starostwa Powiatowego Zamościu;
licencja nr 6582.2023_0620_P

OBRĘB: Kolonia Grabnik



Legenda

USTALENIA PLANU

- Granica obszaru objętego planem
- Linie rozgraniczające tereny o różnym przeznaczeniu lub różnych zasadach zagospodarowania
- Nieprzekraczalna linia zabudowy
- Pas techniczny napowietrznej linii elektroenergetycznej średniego napięcia


PRZEZNACZENIE TERENU

RZM - teren zabudowy zagrodowej

ELEMENTY INFORMACYJNE PLANU

- Wymiarowanie odległości w metrach
- Otulina Krasnobrodzkiego Parku Krajobrazowego
- Obszar Natura 2000

Wyrys ze SUIKZP Gminy Adamów



- TERENY ZABUDOWY ZAGRODOWEJ I MIESZKANIOWEJ JEDNORODZINNEJ
- TERENY PROJEKTOWANE DO ZABUDOWY O FUNKCJACH I.W.

SKALA 1:1000






MIEJSCOWY PLAN ZAGOSPODAROWANIA PRZESTRZENNEGO TERENÓW INWESTYCYJNYCH GMINY ADAMÓW - CZĘŚĆ A

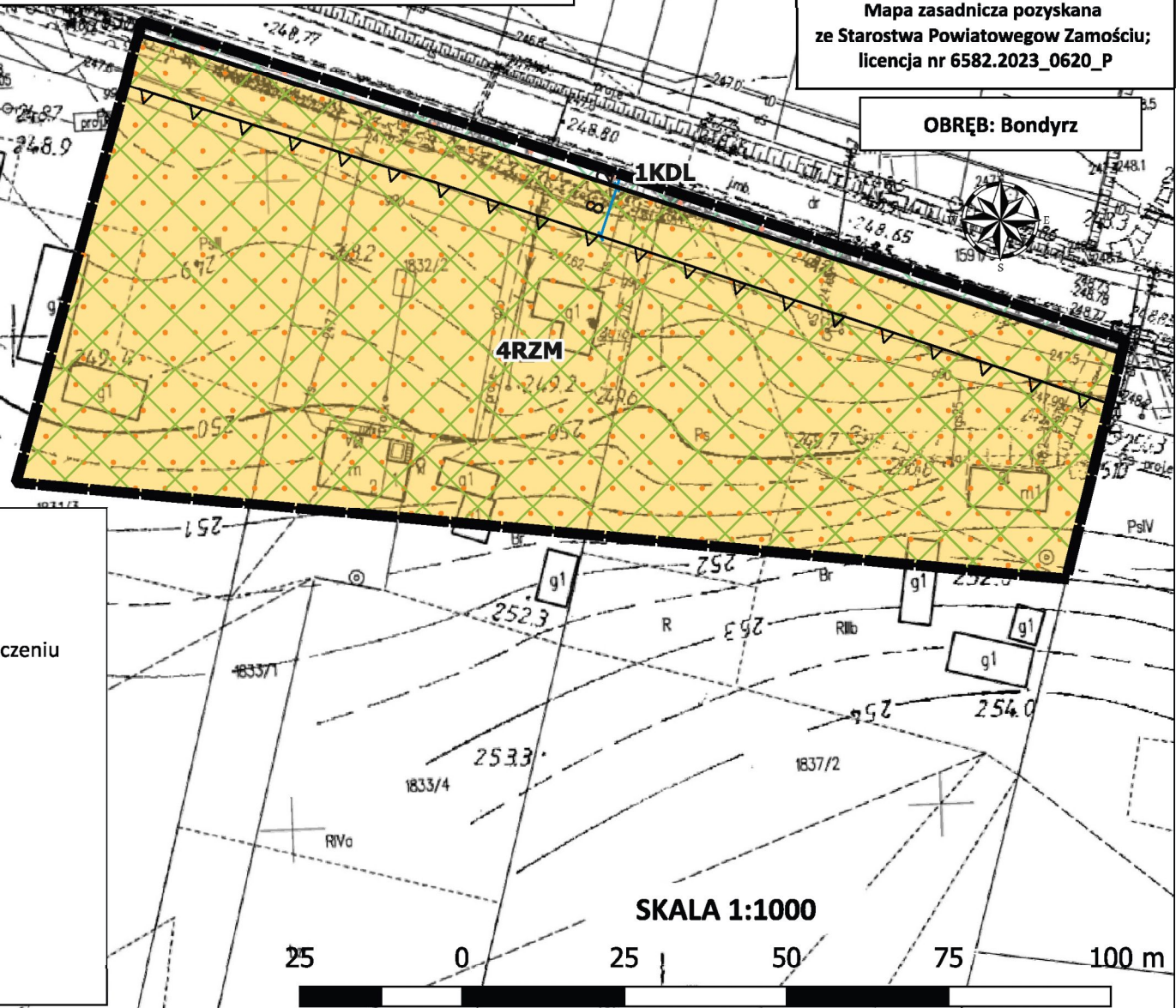
ZAŁĄCZNIK NR 5 DO UCHWAŁY NR
RADY GMINY ADAMÓW Z DNIA 2025 R.

Państwowy Układ Współrzędnych
Geodezyjnych 2000 PL-2000 strefa 8;
EPSG: 2179
Mapa zasadnicza pozyskana
ze Starostwa Powiatowego Zamościu;
licencja nr 6582.2023_0620_P

Wyrys ze SUIKZP Gminy Adamów



TERENY ZABUDOWY ZAGRODOWEJ I MIESZKANIOWEJ
JEDNORODZINNEJ



OBRĘB: Bondyrz

Legenda

USTALENIA PLANU

- Granica obszaru objętego planem
- Linie rozgraniczające tereny o różnym przeznaczeniu lub różnych zasadach zagospodarowania
- Nieprzekraczalna linia zabudowy

PRZEZNACZENIE TERENU

- KDL - teren drogi lokalnej
- RZM - teren zabudowy zagrodowej

ELEMENTY INFORMACYJNE PLANU

- Wymiarowanie odległości w metrach
- Otulina Roztoczańskiego Parku Narodowego
- Obszar Natura 2000

SKALA 1:1000





MIEJSCOWY PLAN ZAGOSPODAROWANIA PRZESTRZENNEGO TERENÓW INWESTYCYJNYCH GMINY ADAMÓW - CZĘŚĆ A

ZAŁĄCZNIK NR 6 DO UCHWAŁY NR
RADY GMINY ADAMÓW Z DNIA 2025 R.

OBRĘB: Adamów, Jacnia

Legenda

USTALENIA PLANU

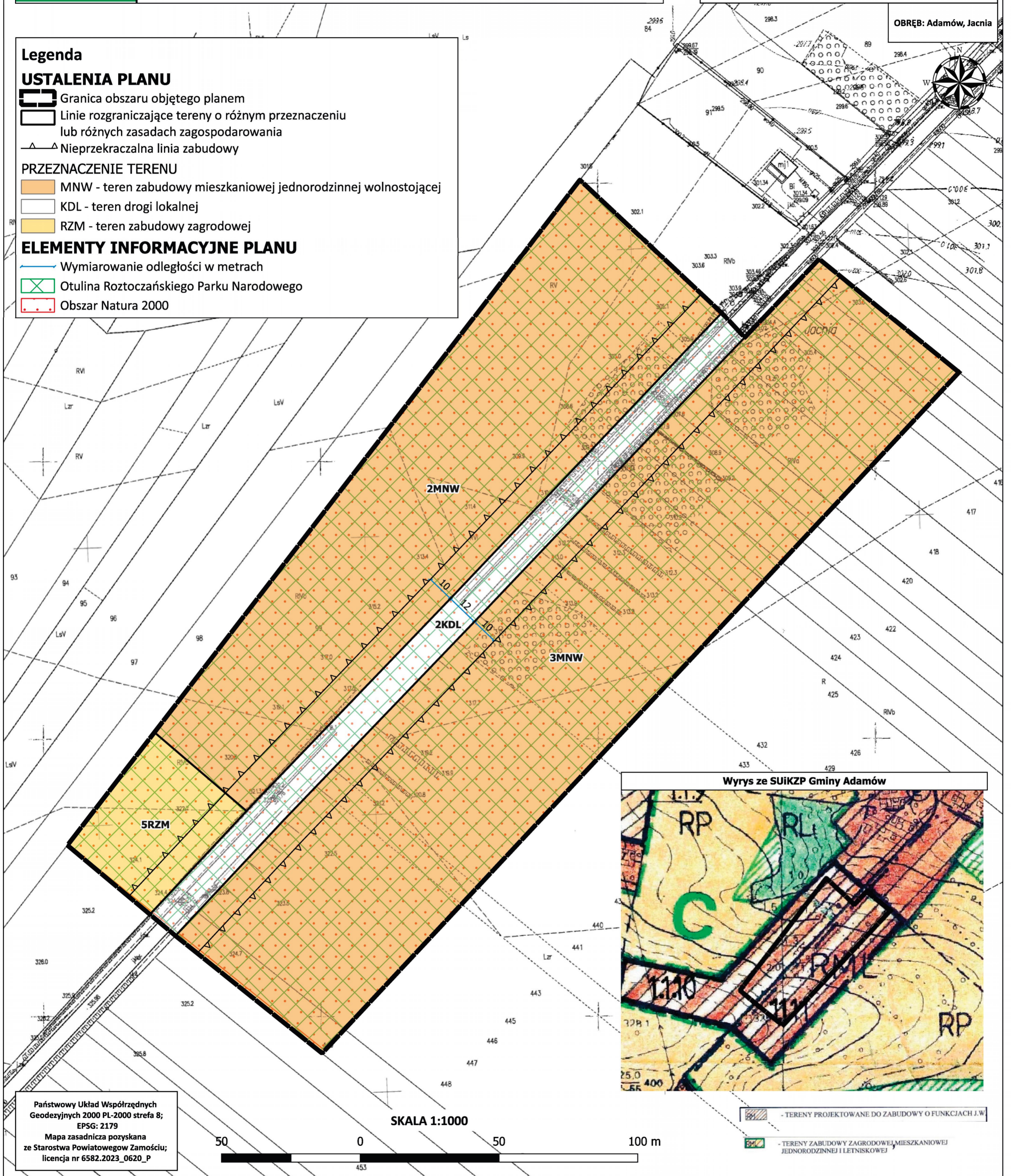
- Granica obszaru objętego planem
- Linie rozgraniczające tereny o różnym przeznaczeniu lub różnych zasadach zagospodarowania
- Nieprzekraczalna linia zabudowy

PRZEZNACZENIE TERENU

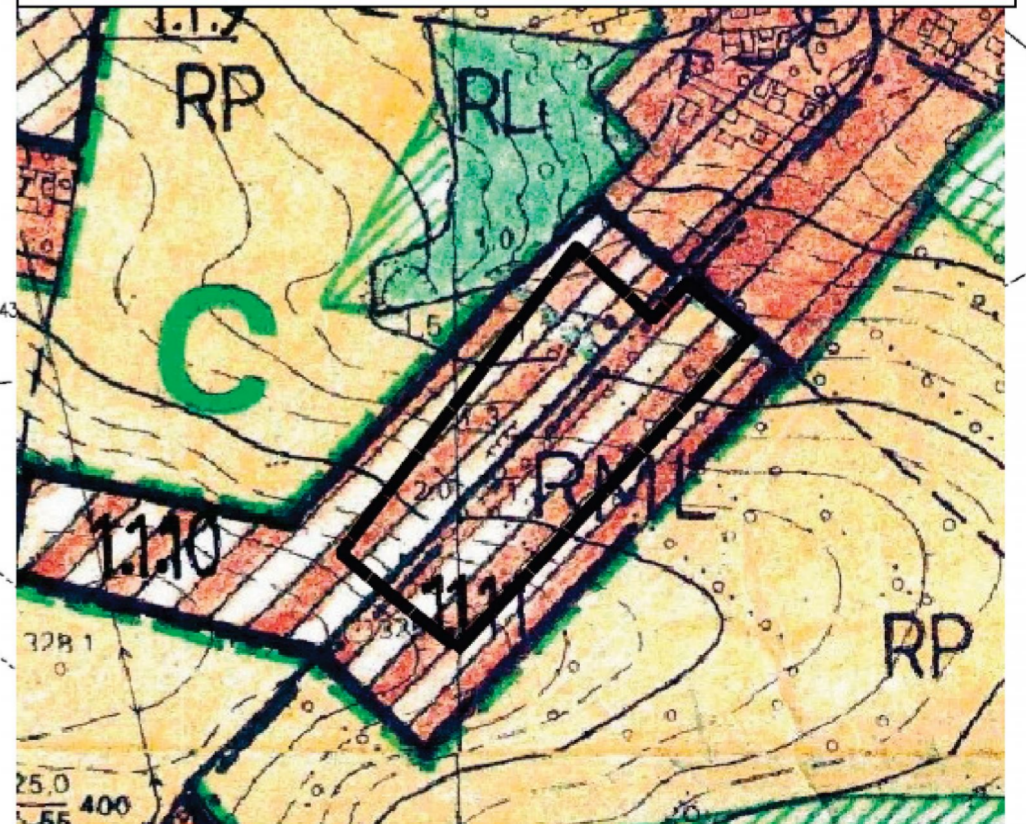
- MNW - teren zabudowy mieszkaniowej jednorodzinnej wolnostojącej
- KDL - teren drogi lokalnej
- RZM - teren zabudowy zagrodowej

ELEMENTY INFORMACYJNE PLANU

- Wymiarowanie odległości w metrach
- Otulina Roztoczańskiego Parku Narodowego
- Obszar Natura 2000



Wyrzys ze SUIKZP Gminy Adamów



Państwowy Układ Współrzędnych
Geodezyjnych 2000 PL-2000 strefa 8;
EPSG: 2179
Mapa zasadnicza pozyskana
ze Starostwa Powiatowego Zamościu;
licencja nr 6582.2023_0620_P

SKALA 1:1000



- TERENY PROJEKTOWANE DO ZABUDOWY O FUNKCJACH I.W.
- TERENY ZABUDOWY ZAGRODOWEJ, MIESZKANIOWEJ JEDNORODZINNEJ I LETNISKOWEJ

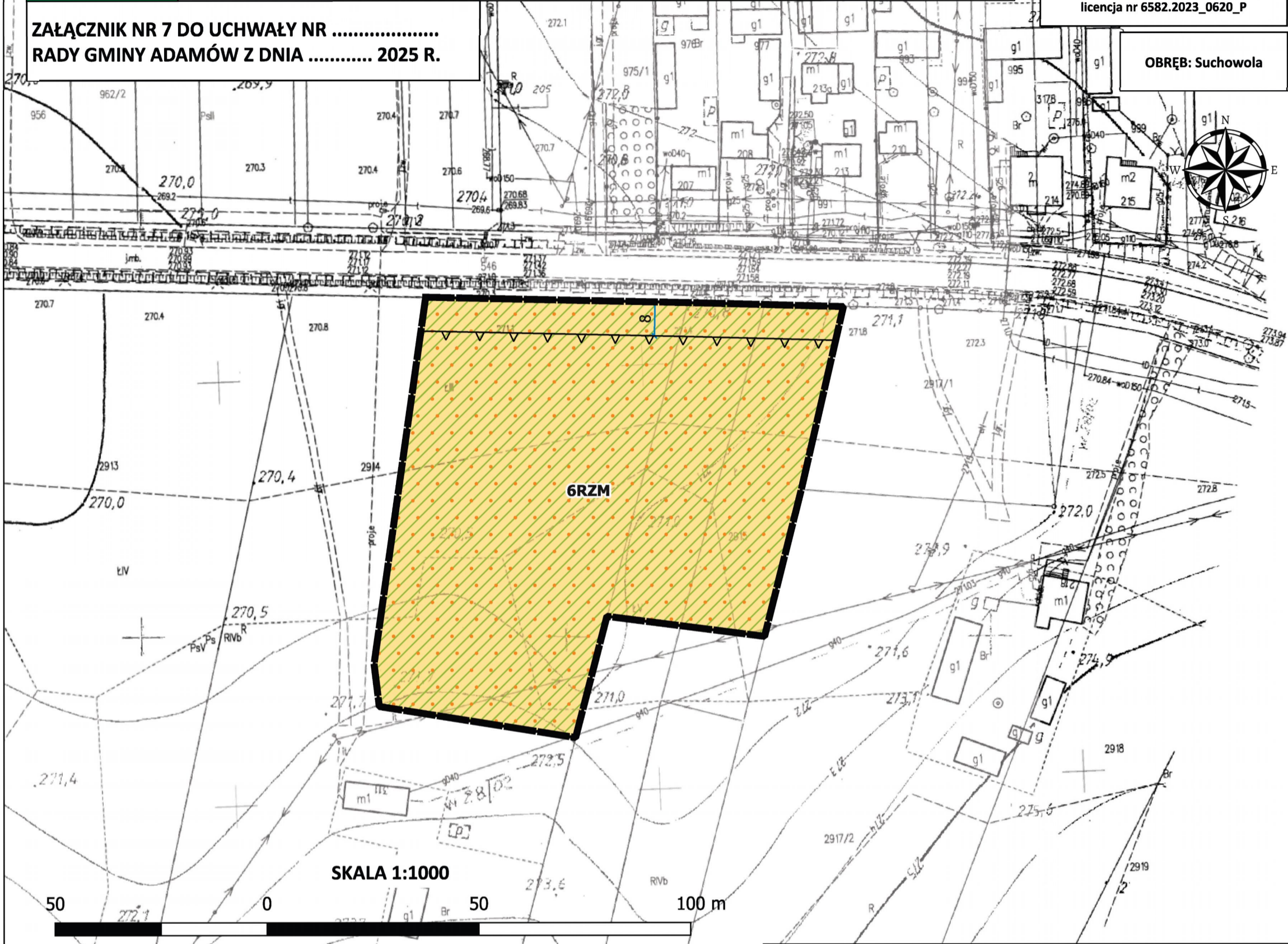


MIEJSCOWY PLAN ZAGOSPODAROWANIA PRZESTRZENNEGO TERENÓW INWESTYCYJNYCH GMINY ADAMÓW - CZĘŚĆ A

Państwowy Układ Współrzędnych
Geodezyjnych 2000 PL-2000 strefa 8;
EPSG: 2179
Mapa zasadnicza pozyskana
ze Starostwa Powiatowego Zamościu;
licencja nr 6582.2023_0620_P

ZAŁĄCZNIK NR 7 DO UCHWAŁY NR
RADY GMINY ADAMÓW Z DNIA 2025 R.

OBRĘB: Suchowola



Wyrys ze SUIKZP Gminy Adamów



- TERENY PROJEKTOWANE DO ZABUDOWY O FUNKCJACH J.W.
 - USŁUGI PUBLICZNE: UO-OŚWIATY, UK-KULTURY, UZ-ZDROWIA,
US-SPORTU, UL-ŁĄCZNOŚCI, UI-INNE

Legenda

USTALENIA PLANU

- Granica obszaru objętego planem
- Linie rozgraniczające tereny o różnym przeznaczeniu lub różnych zasadach zagospodarowania
- Nieprzekraczalna linia zabudowy

PRZEZNACZENIE TERENU

- RZM - teren zabudowy zagrodowej

ELEMENTY INFORMACYJNE PLANU

- Wymiarowanie odległości w metrach
- Otulina Krasnobrodzkiego Parku Krajobrazowego
- Obszar Natura 2000